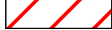




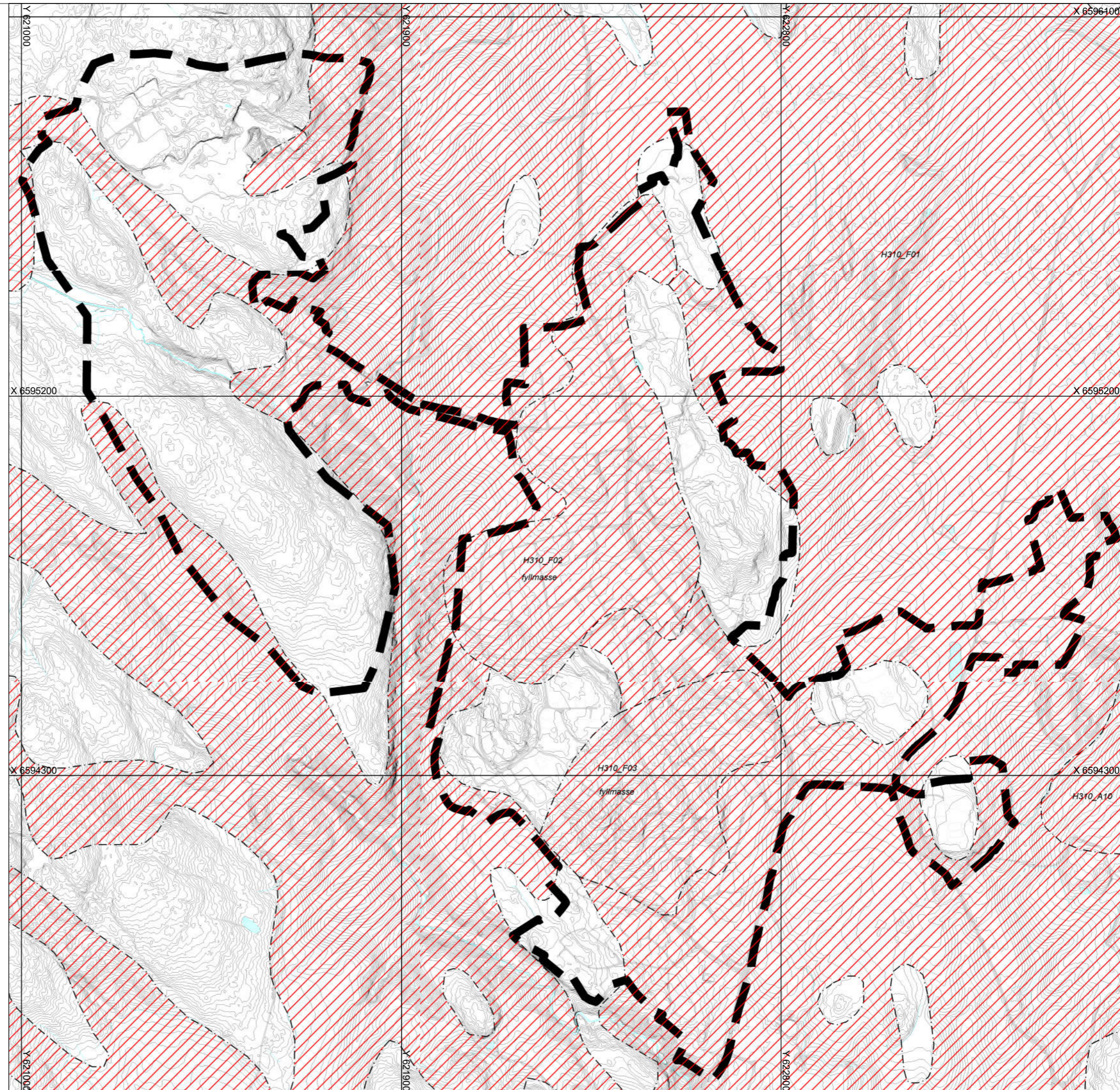
TEGNFORKLARING: (plandata)

Juridisk bindende plankart K1:

-  Fare for kvikkleireskred - løsmasser (H310_F1)
-  Fare for kvikkleireskred - aktsomhetskart (H310_A)
-  Fare for kvikkleireskred - fyller masser (H310_F1-2)

Felles

-  Planområde
-  Planens begrensning



Basiskartet er tegnet med svak gråfarge
 Dette kartet er elektronisk godkjent og trenger ikke underskrift. Kartet er i samsvar med vedtaket.

ordfører



**KOMMUNEDELPLAN FOR
SKIPTVET SENTRUM**

"SENTRUMSPLANEN" - 2021 - 2033

MEG TILHØRENDE BESTEMMELSER



Kartgrunnlag: FKB
 Koordinatsystem: Euref 89 sone 32
 målestokk A3: 1:9000

SAKSBEHANDLING IFØLGE PLAN- OG BYGNINGSLOVEN

KART: K1s geoteknisk utredning utskrift: 21.06.2021

Revisjon: Endringer i planforslag etter vedtak i kommunestyremøte (A) 20.04.21

Kommunestyrets vedtak:	KS	dato
2. gangs behandling i det faste utvalget for plansaker	KS 21/	dato
1. gangs behandling i det faste utvalget for plansaker	KS 21/026	20.04.21
Planforslag (-)		26.02.21
Fatsetning av planprogram	KS 20/087	17.09.20
Høringsfrist og offentlig ettersyn av planprogram	KS 20/025	08.06.20
Vedtak om oppstart og kunngjøring	KS 20/025	15.04.20

PLANEN UTARBEIDET AV: PLT-FvdR PLANID: 20200001 TEGNNR. K1s'